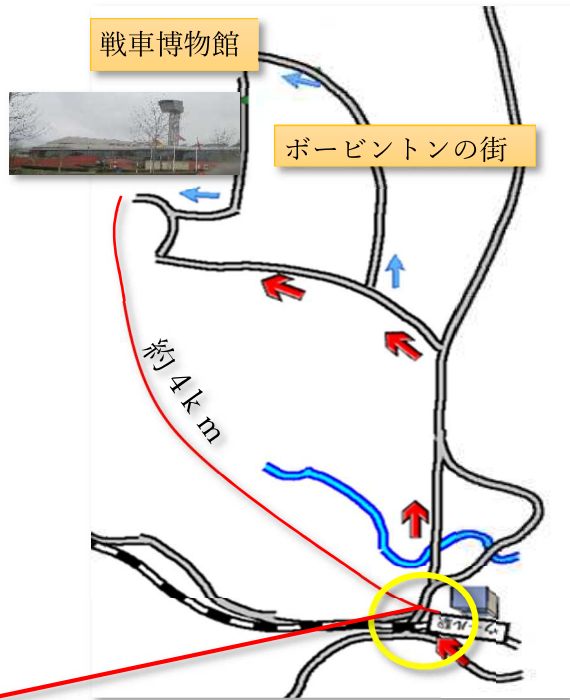


ウール駅右方向に出発です。



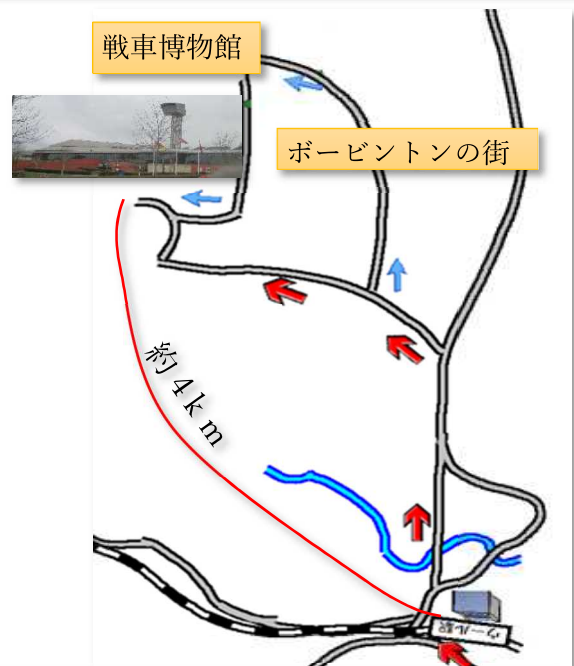
歩くとすぐ右手に踏切が見えます。渡ってください。



まっすぐ北方向へ歩いて行くと Gulf というガソリンスタンドが右手に見えてきます。gulf=湾ですけど。

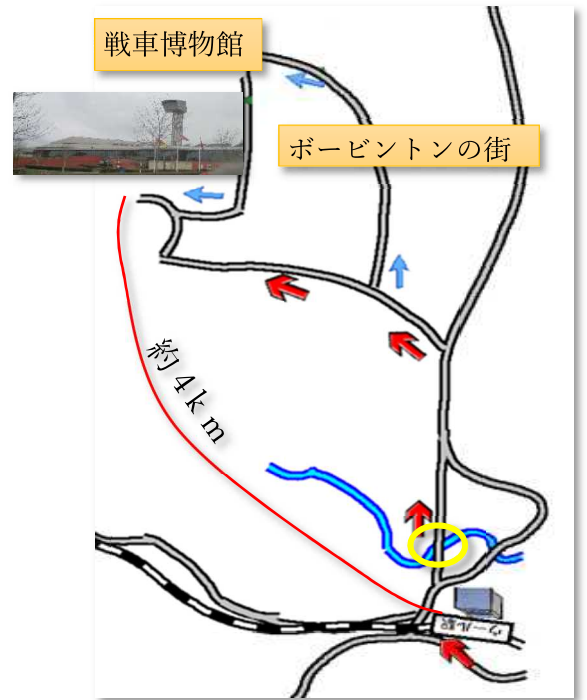


ガソリンスタンド付近には左に曲がる小さな道がありますが、これは曲がらずにまっすぐ行きます。



途中で斜め北方向への歩道（自転車も通行可）と右に向かう自動車道に分かれますが、自動車道は遠回りです。歩道を行います。





道の途中には小さな橋と川がありますが、素晴らしい！光景です。沼地にもなっていますが、如何にもイギリスの田舎の風景と言った感じで建物も趣があって素晴らしかったですね。







自動車道に出るまでの歩道です。良いですね！タクシーで行かなくて正解だとこの時にはつくづく感じました。ドイツ、オーストリアなど欧州にも行きましたが、田舎には行かなかったのこんな光景は見ませんでした。



左上写真の様なまっすぐな細い道がしばらく続きます。右上の写真は木の実が枯れて面白い形になっていたのので撮影してみました。




ブロック造りの家にツタ？似合ってますね。左写真、家の前の木とのコントラストがまた、素敵でしたね！



まっすぐ歩いて行くと下写真のような案内が出てきます。  
戦車のイラストが表示されています。胸躍りましたね。  
10m 位先を左に曲がります。まっすぐ行くとお猿さん見る  
事が出来ます (Monkey World)。



標識の指示通り左方向に曲がると、しばらくこんな自動車道路  
が続きます。



小さな曲がり角があって、真っ直ぐ行くと戦車博物館。右方  
向がボービントンの街です。右に行きました。